

Object&co



BAG BAO
Bouwbedrijven
Associatie



Nederlands Register
Vastgoed Taxateurs

vastgoedpro



WAARDERINGSKAMER

BBMI / NEN 2580 Meetrapport

Opdrachtgever Ingrid van Eck
Adres Coltbaan 21-33, 3439NG Nieuwegein
Document OC-2024-120169
Datum 3 mei 2024



Informatie bij het rapport

Object&co Nederland BV heeft een NEN 2580 gebaseerd meetrapport samengesteld, waarin de gebruiksoppervlaktes gesplitst per woonlaag en/of bijzondere ruimten zijn aangegeven.

Het meetrapport is opgesteld conform actuele Meetinstructies Gebruiksoppervlakte Woningen en Bruto Inhoud Woningen welke gebaseerd zijn op de de richtlijn NEN 2580:2007 NL, 'Oppervlakten en inhouden van gebouwen – Termen, definities en bepalingmethoden', inclusief het correctieblad NEN 2580:2007/C1:2008.

Verantwoording Meetrapport NEN 2580

- De meting heeft plaatsgevonden op 2 mei 2024 waarbij de maatvoering van alle ruimten is nagemeten en genoteerd alsmede gecontroleerd op gebruiksfunctie;
- Indien de woningscheidende muur wordt gedeeld met een naastgelegen binnenruimte, dan is voor de maatvoering het hart van de muur aangehouden;
- Op de zolderverdieping is er eventueel rekening gehouden met een beperkte stahoogte < 1,50 meter, veroorzaakt door de schuine daklijn.

Object&co Nederland BV heeft de navolgende vloeroppervlakten en inhoud vastgesteld:

Bruto vloeroppervlakte - Woning	84,10 m ²
Bruto vloeroppervlakte - Geheel Perceel	133,30 m ²
Gebruiksoppervlakte(n) - Wonen	76,50 m²
Gebruiksoppervlakte(n) - Overige inpandige ruimte(n)	0,00 m²
Gebruiksoppervlakte(n) - Gebouwgebonden buitenruimte(n)	27,00 m²
Gebruiksoppervlakte(n) - Externe bergruimte(n)	20,70 m²
Bruto inhoud - Woning	247,25 m³
Bruto inhoud - Geheel Perceel	371,37 m ³

Rapport opgemaakt door Mario van Essen, naar beste kennis en wetenschap, geheel te goeder trouw.

Op locatie gecontroleerd en ingemeten Thom Punte op 2 mei 2024.

Hilversum, 3 mei 2024



Ing. Mario van Essen
Object&co Nederland BV

Gehanteerde begrippen en meettechnisch kader

Bij het bepalen van de vloeroppervlakte en inhoud is uitgegaan van de actuele Meetinstructies Gebruiksoppervlakte Woningen en Bruto Inhoud Woningen gebaseerd op de NEN 2580:2007 NL, inzake 'Oppervlakten en inhoud van gebouwen – Termen, definities en bepalingsmethoden', inclusief het correctieblad C1:2008 en voor zover relevant conform de NTA 2581 'Opstellen van meetrapporten volgens NEN 2580'.

Hieronder een beknopte uitleg van de bovengenoemde norm, mits er sprake is van relevantie tot dit rapport. Voor de complete tekst dient u de norm te raadplegen alsmede de hiervan afgeleide "Meetinstructie bepalen gebruiksoppervlakte woningen volgens NEN-2580" en de "Meetinstructie bepalen bruto inhoud woningen volgens NEN-2580" in de actuele versies vastgesteld door NVM, VBO makelaar, VastgoedPRO, Vereniging Nederlandse Gemeenten en de Waarderingskamer.

Brutovloeroppervlakte (BVO)

De brutovloeroppervlakte van een ruimte, of van een groep van ruimten, is de oppervlakte gemeten op vloerniveau langs de buitenomtrek van de opgaande scheidingsconstructies, die de desbetreffende ruimte of een groep van ruimten omhullen.

- Bij bepaling van de BVO wordt niet meegerekend een schalmgat of een vide met een oppervlakte die groter dan of gelijk is aan 4,0 m² (inclusief de ruimte voor verticaal verkeer).
- Indien binnenruimte aan een aanpalende binnenruimte grenst, moet worden gemeten tot het hart van de desbetreffende scheidingsconstructie.
- Indien een gebouwgebonden buitenruimte aan een binnenruimte grenst, moet het grondvlak van de scheidingsconstructie volledig worden toegerekend aan het BVO van de binnenruimte.

Gebruiksoppervlakte (GO)

De gebruiksoppervlakte van een ruimte, of van een groep van ruimten, is de oppervlakte gemeten op vloerniveau tussen de opgaande scheidingsconstructie die de desbetreffende ruimte of groep van ruimten omhullen.

Bij de bepaling van de GO wordt **niet** meegerekend:

- Een vide indien de oppervlakte daarvan groter is dan, of gelijk is aan 4,0 m²;
- Constructieve delen zoals dragende binnenmuren en (leiding) schachten en vrijstaande constructies zoals kolommen of een nis dan wel inspringend gebouwdelen, indien de horizontale doorsnede daarvan kleiner is dan of gelijk is aan 0,50 m²;
- Ruimten met beperkte stahoogte; dit is de oppervlakte van vloeren, waarboven de netto-hoogte kleiner is dan 1,50 meter, met uitzondering van vloeren onder trappen.

Gebruiksoppervlakte: Overige inpandige ruimte

Een ruimte(n) is overig inpandige ruimte(n) indien een van de onderstaande gevallen geldt:

- Het hoogste punt tussen 1.50 meter en 2 meter hoog is;
- Het hoogste punt hoger dan 2 meter is, maar het aaneengesloten oppervlak hoger dan 2 m kleiner is dan 4 m²;
- De ruimte(n) bouwkundig slechts geschikt is als bergruimte(n), bijvoorbeeld een fietsenstalling, een garage of een niet te belopen zolder;
- Er sprake is van een bergzolder dat wil zeggen een zolder die alleen toegankelijk is met een nietvaste trap en/of een zolder met onvoldoende daglicht (raamoppervlakte kleiner dan een halve vierkante meter).

In twijfelgevallen worden de ruimte gerekend als woonruimte. Gang, keuken en bijkeuken, wasmachineruimte, pantry, kitchenette, CV-ruimte, vaste kast en meterkast worden allen gerekend als woonruimte.

Buitenruimten

De NEN 2580 kent diverse definities voor buitenruimten. Vanuit een praktisch oogpunt is in dit meetrapport de oppervlakte van buitenruimten zoals balkons en patio's vastgesteld op basis van de netto oppervlakte.

Een ruimte(n) is gebouwgebonden buitenruimte(n) indien deze ruimte(n) **niet of slechts gedeeltelijk is omsloten** door vaste wanden en daardoor geen vaste buitenomgrenzing heeft. Denk hierbij aan een balkon of dakterras. In geval van een appartement gelegen op de begane grond dient een terras, wanneer en voorzover dit terras rust op een drager die geïntegreerd is in de bouwconstructie van de woning, ook als gebouwgebonden buitenruimte(n) te worden beschouwd. Dit is een uitzondering op de algemene regel en NEN2580.

Voor het bepalen van de gebruiksoppervlakte van gebouwgebonden buitenruimte wordt onderscheid gemaakt tussen overdekte ruimte en niet overdekte ruimte:

- Bij overdekte gebouwgebonden buitenruimte wordt de oppervlakte gemeten tot de verticale projectie van de overkapping;
- Bij niet overdekte gebouwgebonden buitenruimte wordt het oppervlak gemeten tot de opgaande scheidingsconstructie, bijvoorbeeld een hek, dak-opstand of rand van de vloerconstructie.

Een ruimte(n) is externe bergruimte(n) indien er **geen gedeelde muur** is met het hoofdgebouw en de ruimte(n) **alleen bereikbaar is via de open lucht**. Verder geldt dat externe bergruimte(n) nooit een woonfunctie kan hebben. Externe bergruimte(n) worden volledig ingemeten, dit voor zover op locatie toegankelijk.

Perceel (kadastrale grenzen)

Indien er in dit rapport een oppervlakte van bijvoorbeeld een tuin wordt genoemd, is deze oppervlakte uitsluitend indicatief bedoeld.



Voor het exact vaststellen van de oppervlakte van het perceel dient u het officiële kadaster of een gecertificeerde landmeter te raadplegen.

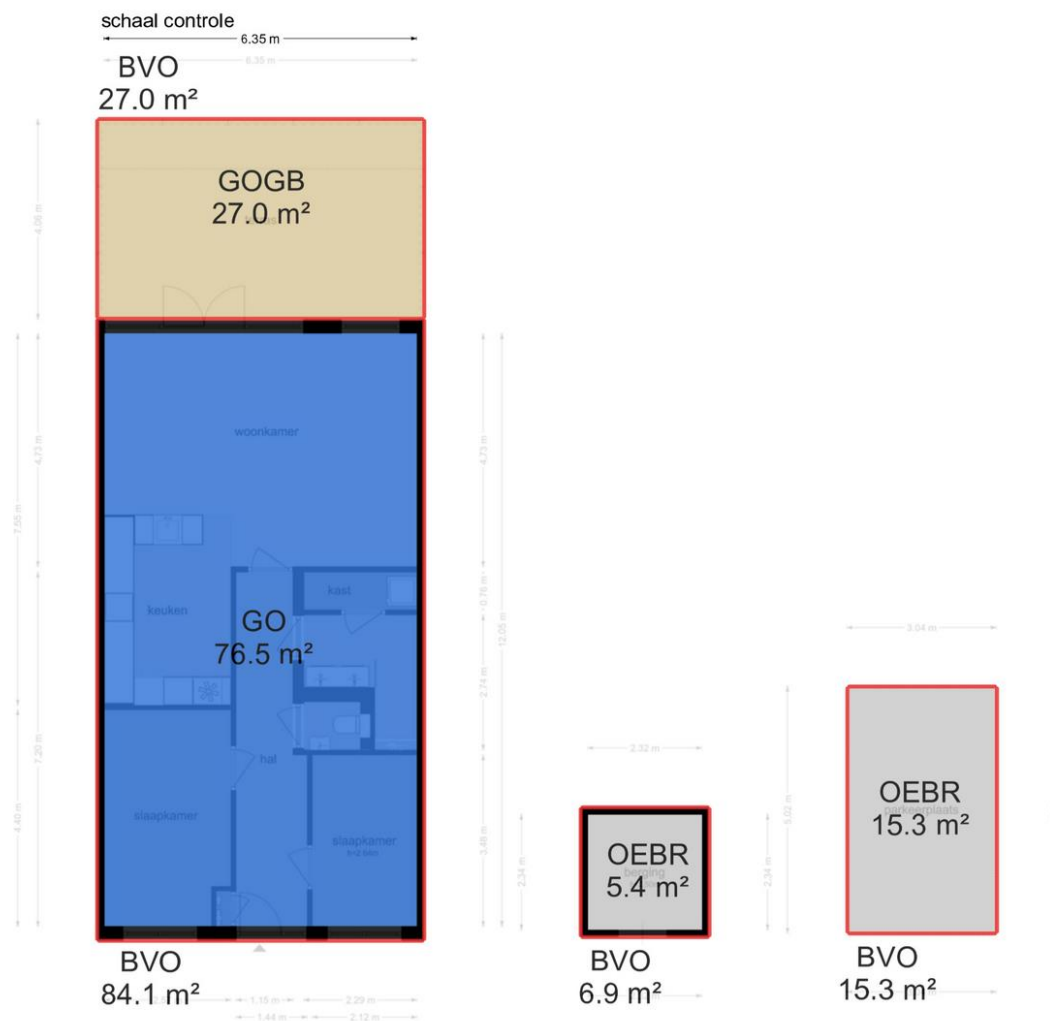
MEETINSTRUCTIES en NEN 2580

Bovenstaande definities en uitleg zijn een verkorte samenvatting van de actuele Meetinstructies en de NEN 2580.

Indien u de volledige context wenst te weten verzoeken wij om deze instructies en de norm te bestuderen.

Meetcertificaat

Object&co		MEETCERTIFICAAT				MEETSTAAT GEBRUIKSOPPERVLAKTEN EN MEETRAPPOR T GEBASEERD OP DE NEN 2580:2007/C1:2008																																																																																																																													
		Datum Meetopname 2 mei 2024 Datum Meetrappor t 3 mei 2024 Meetrappor tnrO&c OC-2024-120169 Meetcertificaat Type A Op locatie gecontroleerd en ingemeten	Meetbedrijf Object&co Nederland BV Opsteller Mario van Essen Opnemer Thom Punte Status Definitief																																																																																																																																
Object type Woning Adres Coltbaan 21-33 Postcode/Plaats 3439NG Nieuwegein	Verklaring Meetcertificaat A: Maatvoering en ruimtegebruik op locatie gecontroleerd en ingemeten.																																																																																																																																		
Opdrachtgever Ingrid van Eck Adres Europalaan 20 Postcode/Plaats 3526 KS Utrecht	Object&co stelt meetrappor ten op conform de door de NEN uitgegeven NTA 2581: 2011 "Opstellen van meetrappor ten volgens NEN 2580:2007 incl. correctieblad C1: 2008" in combinatie met de hiervan afgeleide "Meetinstructie bepalen gebruiksoppervlakte woningen volgens NEN-2580" en de "Meetinstructie bepalen bruto inhoud woningen volgens NEN-2580" in de 2016 versie vastgesteld door NVM, VBO makelaar, VastgoedPRO, Vereniging Nederlandse Gemeenten en de Waarderingskamer.																																																																																																																																		
<i>Object opgesplitst per bouwlaag</i>	<table border="1"> <thead> <tr> <th>PRE BVO AFTREK</th> <th>BVO</th> <th>BVO AFTREK</th> <th colspan="2">POST BVO AFTREK</th> <th colspan="3">GEBRUIKSOPPERVLAKTEN</th> <th>OPPERVLAKTE</th> <th>INHOUD</th> </tr> <tr> <th>Vides/Schalmgat</th> <th>Bruto vloeroppervlakte</th> <th>Tarra oppervlakte</th> <th>Ruimte met beperkte stahoogte</th> <th>Verticaal Verkeer</th> <th>Woonruimte</th> <th>Overige inpandige ruimte</th> <th>Gebouwegebonden buitenruimte</th> <th>Externe bergruimte</th> <th>Bruto inhoud</th> </tr> <tr> <th>> 4 m2</th> <th>(excl. Vides etc. > 4 m2)</th> <th>(BVO-NVO)</th> <th>< 1,50 m</th> <th>> 4 m2 & Niet toegankelijke ruimten</th> <th>GO</th> <th>GOOI</th> <th>GOGB</th> <th>OEBR</th> <th>M3</th> </tr> <tr> <th>A</th> <th>(B+C+D+E+F+G+H)</th> <th>B</th> <th>C</th> <th>D</th> <th>E</th> <th>F</th> <th>G</th> <th>H</th> <th>I</th> </tr> </thead> <tbody> <tr> <td>Eerste Verdieping</td> <td>0,00</td> <td>111,10</td> <td>0,00</td> <td>0,00</td> <td>76,50</td> <td>0,00</td> <td>27,00</td> <td>0,00</td> <td>309,21</td> </tr> <tr> <td>Woon-/werkruimte</td> <td>-</td> <td>84,10</td> <td>-</td> <td>-</td> <td>76,50</td> <td>-</td> <td>-</td> <td>-</td> <td>247,25</td> </tr> <tr> <td>Terras (Overdekt)</td> <td>-</td> <td>27,00</td> <td>-</td> <td>-</td> <td>-</td> <td>-</td> <td>27,00</td> <td>-</td> <td>61,96</td> </tr> <tr> <td>Extra</td> <td>0,00</td> <td>22,20</td> <td>0,00</td> <td>0,00</td> <td>0,00</td> <td>0,00</td> <td>0,00</td> <td>20,70</td> <td>62,16</td> </tr> <tr> <td>Berging (EXT)</td> <td>-</td> <td>6,90</td> <td>-</td> <td>-</td> <td>-</td> <td>-</td> <td>-</td> <td>5,40</td> <td>19,32</td> </tr> <tr> <td>Parkeerplaats</td> <td>-</td> <td>15,30</td> <td>-</td> <td>-</td> <td>-</td> <td>-</td> <td>-</td> <td>15,30</td> <td>42,84</td> </tr> <tr> <td>Totalen geheel Perceel</td> <td>0,00</td> <td>133,30</td> <td>0,00</td> <td>0,00</td> <td>76,50</td> <td>0,00</td> <td>27,00</td> <td>20,70</td> <td>371,37</td> </tr> <tr> <td>Procentueel tov BVO</td> <td></td> <td>100%</td> <td>0,00%</td> <td>0,00%</td> <td>57,39%</td> <td>0,00%</td> <td>20,26%</td> <td>15,53%</td> <td></td> </tr> <tr> <td>Totalen Woning</td> <td></td> <td>84,10</td> <td></td> <td>T.b.v. Funda opgave in rood →</td> <td>76,50</td> <td>0,00</td> <td>27,00</td> <td>20,70</td> <td>247,25</td> </tr> </tbody> </table>	PRE BVO AFTREK	BVO	BVO AFTREK	POST BVO AFTREK		GEBRUIKSOPPERVLAKTEN			OPPERVLAKTE	INHOUD	Vides/Schalmgat	Bruto vloeroppervlakte	Tarra oppervlakte	Ruimte met beperkte stahoogte	Verticaal Verkeer	Woonruimte	Overige inpandige ruimte	Gebouwegebonden buitenruimte	Externe bergruimte	Bruto inhoud	> 4 m2	(excl. Vides etc. > 4 m2)	(BVO-NVO)	< 1,50 m	> 4 m2 & Niet toegankelijke ruimten	GO	GOOI	GOGB	OEBR	M3	A	(B+C+D+E+F+G+H)	B	C	D	E	F	G	H	I	Eerste Verdieping	0,00	111,10	0,00	0,00	76,50	0,00	27,00	0,00	309,21	Woon-/werkruimte	-	84,10	-	-	76,50	-	-	-	247,25	Terras (Overdekt)	-	27,00	-	-	-	-	27,00	-	61,96	Extra	0,00	22,20	0,00	0,00	0,00	0,00	0,00	20,70	62,16	Berging (EXT)	-	6,90	-	-	-	-	-	5,40	19,32	Parkeerplaats	-	15,30	-	-	-	-	-	15,30	42,84	Totalen geheel Perceel	0,00	133,30	0,00	0,00	76,50	0,00	27,00	20,70	371,37	Procentueel tov BVO		100%	0,00%	0,00%	57,39%	0,00%	20,26%	15,53%		Totalen Woning		84,10		T.b.v. Funda opgave in rood →	76,50	0,00	27,00	20,70	247,25
PRE BVO AFTREK	BVO	BVO AFTREK	POST BVO AFTREK		GEBRUIKSOPPERVLAKTEN			OPPERVLAKTE	INHOUD																																																																																																																										
Vides/Schalmgat	Bruto vloeroppervlakte	Tarra oppervlakte	Ruimte met beperkte stahoogte	Verticaal Verkeer	Woonruimte	Overige inpandige ruimte	Gebouwegebonden buitenruimte	Externe bergruimte	Bruto inhoud																																																																																																																										
> 4 m2	(excl. Vides etc. > 4 m2)	(BVO-NVO)	< 1,50 m	> 4 m2 & Niet toegankelijke ruimten	GO	GOOI	GOGB	OEBR	M3																																																																																																																										
A	(B+C+D+E+F+G+H)	B	C	D	E	F	G	H	I																																																																																																																										
Eerste Verdieping	0,00	111,10	0,00	0,00	76,50	0,00	27,00	0,00	309,21																																																																																																																										
Woon-/werkruimte	-	84,10	-	-	76,50	-	-	-	247,25																																																																																																																										
Terras (Overdekt)	-	27,00	-	-	-	-	27,00	-	61,96																																																																																																																										
Extra	0,00	22,20	0,00	0,00	0,00	0,00	0,00	20,70	62,16																																																																																																																										
Berging (EXT)	-	6,90	-	-	-	-	-	5,40	19,32																																																																																																																										
Parkeerplaats	-	15,30	-	-	-	-	-	15,30	42,84																																																																																																																										
Totalen geheel Perceel	0,00	133,30	0,00	0,00	76,50	0,00	27,00	20,70	371,37																																																																																																																										
Procentueel tov BVO		100%	0,00%	0,00%	57,39%	0,00%	20,26%	15,53%																																																																																																																											
Totalen Woning		84,10		T.b.v. Funda opgave in rood →	76,50	0,00	27,00	20,70	247,25																																																																																																																										
© 2024 - Object&co Nederland BV - www.objectenco.nl Publicatie, geheel of gedeeltelijk van dit rapport is slechts toegestaan indien en voor zover nadrukkelijk in dit rapport vermeld, ofwel na schriftelijke toestemming van Object&co Nederland BV.																																																																																																																																			



Legenda vlaktekening:

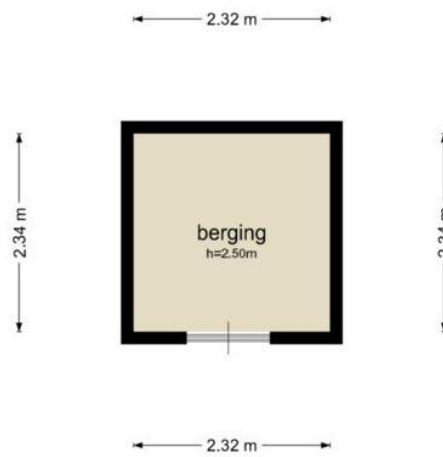
	VIDES / SCHALMGAT > 4 m ²		BVO BRUTOVLOER- OPPERVLAKTE		TARRA OPPERVLAKTE		RUIMTE MET BEPERKTE STAHOOGTE < 1.50 m		VV. VERTICAL VERKEER > 4 m ² & NIET TOEGANKELIJKE RUIMTE		GO GEBRUIKS- OPPERVLAKTE WONEN		GOOI GEBRUIKS- OPPERVLAKTE OVERIGE INPANDIGE RUIMTE		GOGB GEBRUIKS- OPPERVLAKTE GEBOUWGEBONDEN BUITENRUIMTE		OEBR OPPERVLAKTE EXTERNER BUITENRUIMTE
---	---	---	--------------------------------	---	----------------------	---	---	---	--	---	--------------------------------------	---	--	---	---	---	--

Coltbaan 21-33 - Nieuwegein
Eerste Verdieping



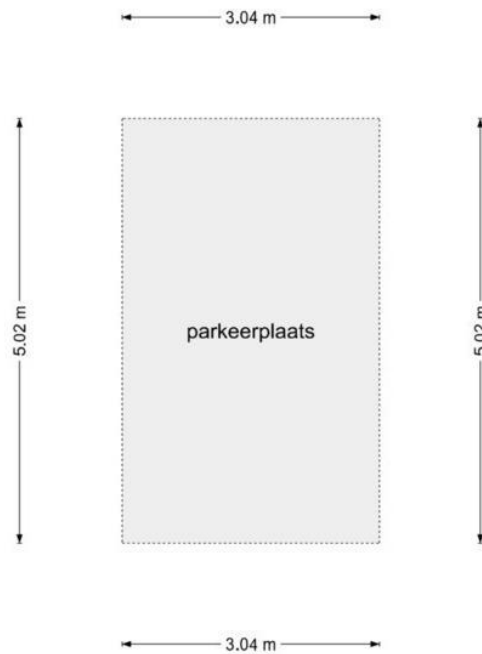
De plattegronden zijn geproduceerd voor promotionele doeleinden en ter indicatie.
Aan de plattegronden kunnen geen rechten worden ontleend.
© www.objectenco.nl

Coltbaan 21-33 - Nieuwegein
Berging



De plattegronden zijn geproduceerd voor promotionele doeleinden en ter indicatie.
Aan de plattegronden kunnen geen rechten worden ontleend
© www.objectenco.nl

Coltbaan 21-33 - Nieuwegein Parkeerplaats



De plattegronden zijn geproduceerd voor promotionele doeleinden en ter indicatie.
Aan de plattegronden kunnen geen rechten worden ontleend
© www.objectenco.nl



